FishFriender

Pêche récréative du Bar Commun
(Dicentrarchus Labrax)

Statistiques obtenues à partir des prises enregistrées sur le carnet de pêche digital FishFriender entre 2017 et juin 2019

FishFriender

* Ce document est la propriété exclusive de la société Halieuticom et ne saurait être utilisé, reproduit, représenté, transmis ou divulgué sans son accord préalable et explicite

Entre janvier 2017 et juin 2019, 2.372 pêcheurs ont déclaré avoir pêché 16.335 bars sur l'ensemble du territoire Français à partir du carnet de pêche digital FishFriender.

1. Le graphique suivant représente la répartition des prises par taille et par période mensuelle :

Chaque prise est représentée par un point de couleur, en fonction du statut de la prise (Vert pour « relâché », Rouge pour « conservé », Orange pour « non précisé par le pêcheur »).

Ces résultats sont obtenus auprès d'une catégorie de pêcheurs ayant volontairement décidé de déclarer leurs prises de Bar sur la période précitée. Une extrapolation de ces données n'est donc pas possible pour l'ensemble des pêcheurs récréatifs en mer.
Néanmoins, sur cet échantillon bien précis, on peut constater une moyenne annuelle de 2 bars déclarés par pêcheur et par an.

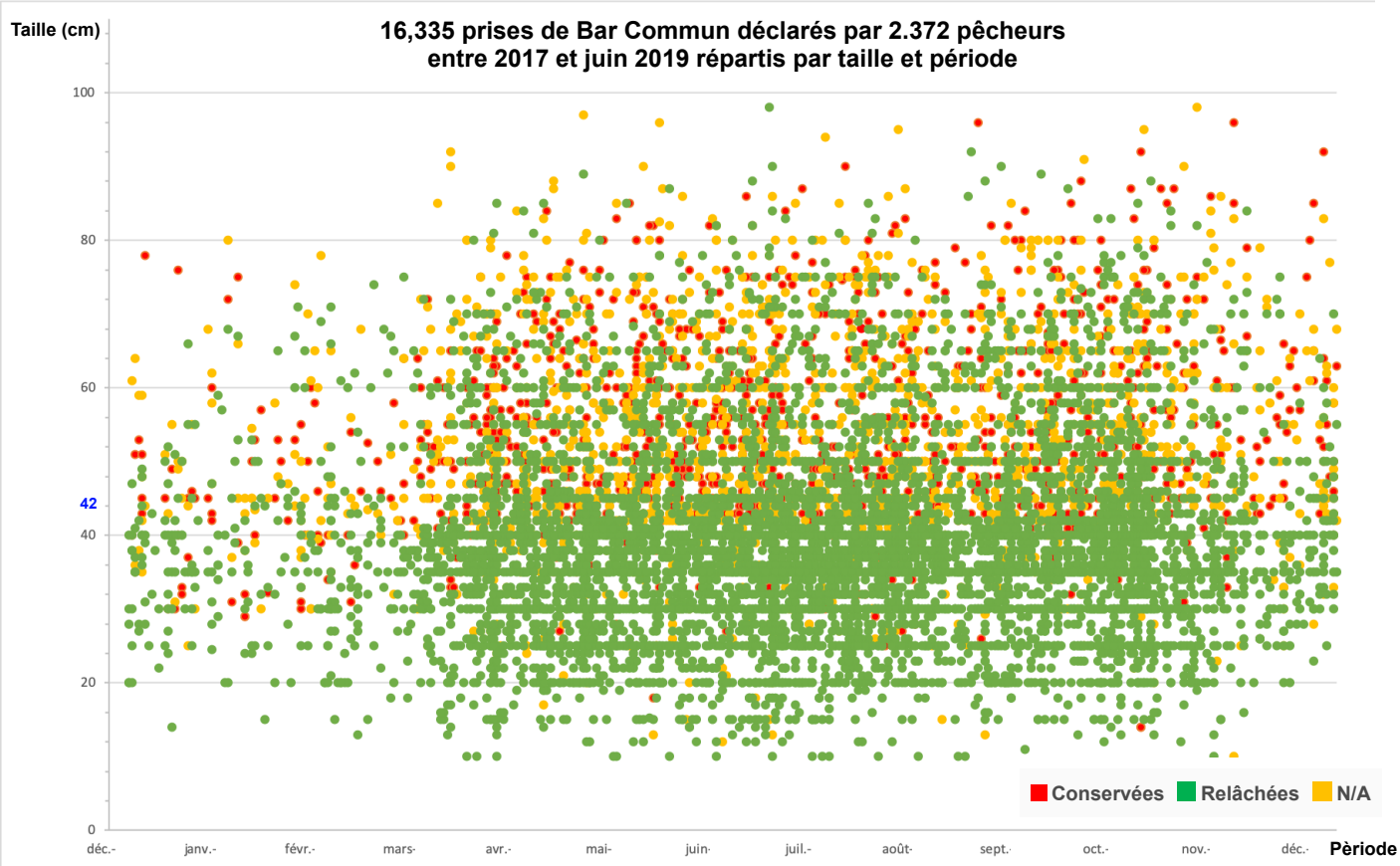

Période :
On observe que les pêcheurs ayant participé à cette étude ont essentiellement déclaré leurs prises entre mars et décembre, période correspondant par ailleurs à la réglementation de pêche du Bar en Atlantique.
Les quelques prises observées entre janvier et mars correspondent en partie aux prises déclarées en Méditerrannée.

Taille :
On remarque que toutes les longueurs de poissons sont déclarées (entre 10 cm et 100 cm) avec une plus forte densité entre 20 cm et 60 cm.
On constate également que très peu de poissons sont conservés en dessous des 42 cm (maille hors Méditerranée).

FishFriender

* Ce document est la propriété exclusive de la société Halieuticom et ne saurait être utilisé, reproduit, représenté, transmis ou divulgué sans son accord préalable et explicite

2. Le graphique suivant représente la proportion des prises relâchées, conservées et non précisées par le pêcheur :

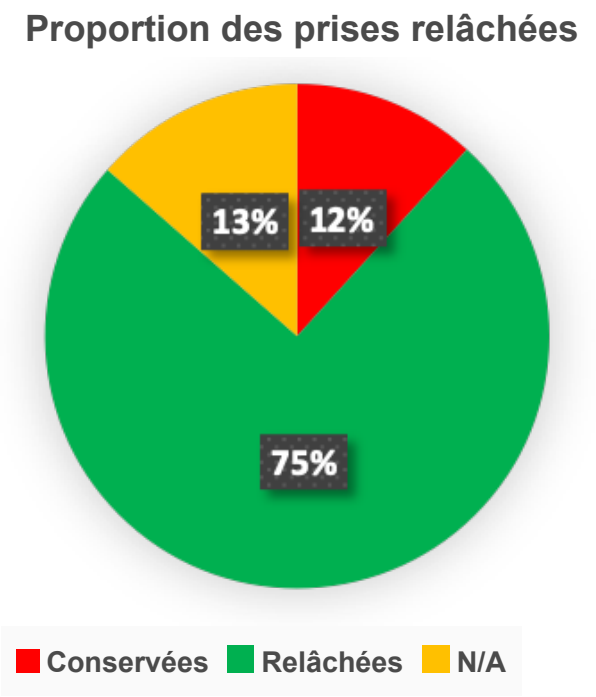

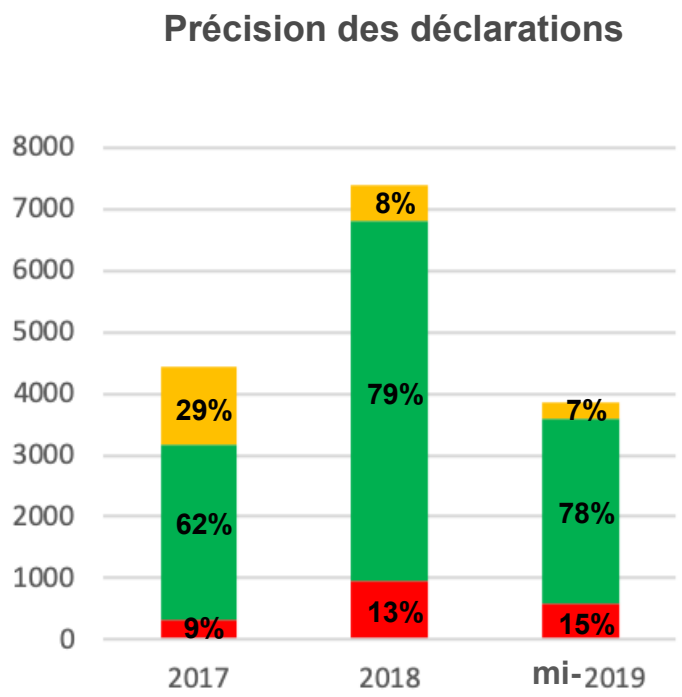

Proportion :
Sur l'ensemble de la période d'étude, 75% des prises sont déclarées comme relâchées, 12% comme conservées et 13% ne sont pas précisées.

Autre fait interessant, l'évolution des détails des prises sur la période prouve que les pêcheurs sont de plus en plus impliqués dans la précision de leurs déclarations. Entre 2017 et 2019, le taux de prises non définies comme « conservées » ou « relâchées » a chuté de 29% à 7%.

* Ce document est la propriété exclusive de la société Halieuticom et ne saurait être utilisé, reproduit, représenté, transmis ou divulgué sans son accord préalable et explicite

3. Le carte suivante représente la densité de prises déclarées sur le littoral Français :

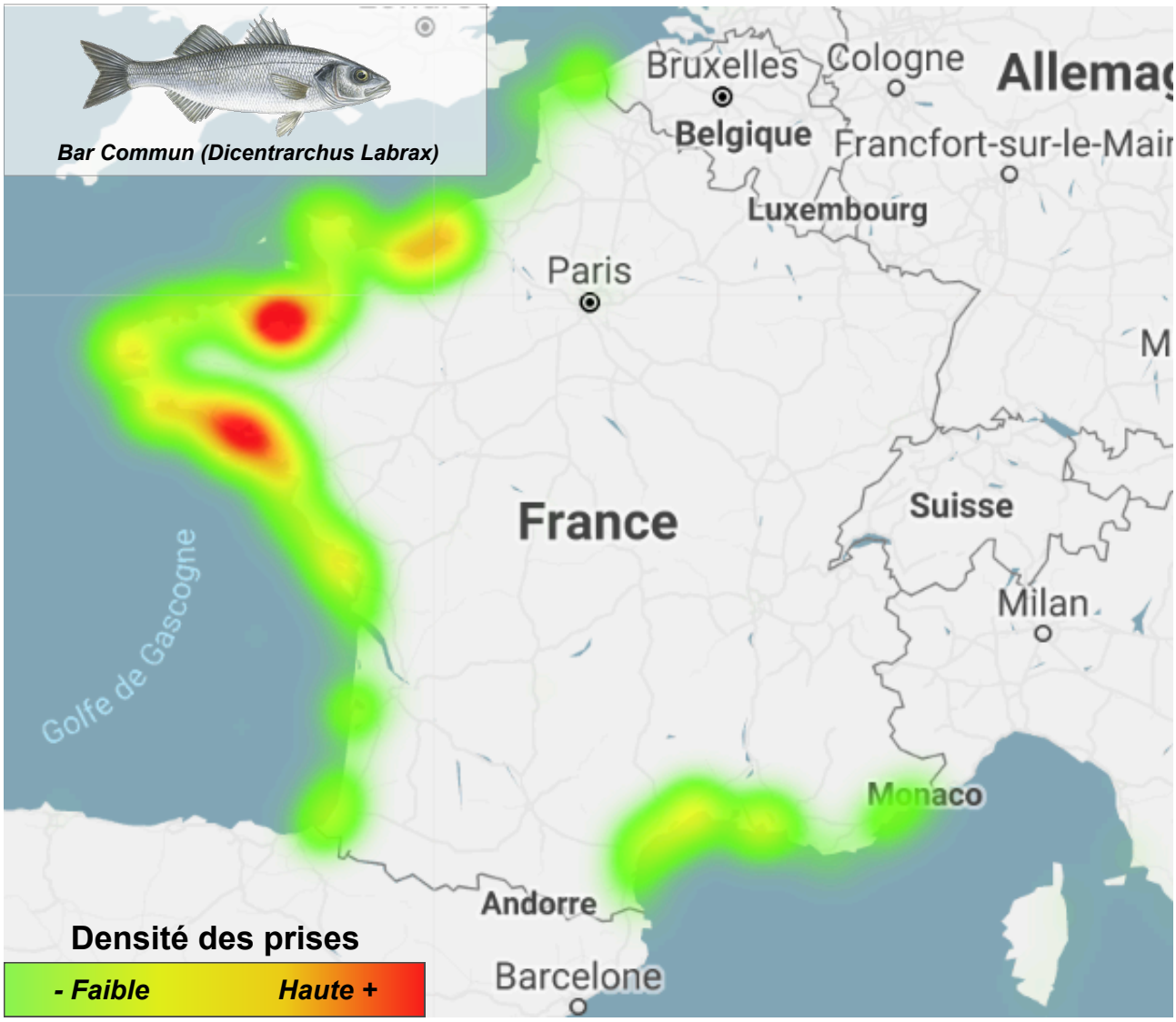

On observe que l'application FishFriender est utilisée pour déclarer des prises sur l'ensemble du littoral Français.

Deux zones se démarquent cependant en affichant une plus forte densité des captures :

- Côté Atlantique, entre Concarneau et Pornichet
- Côté Manche entre la baie de St Brieuc et du Mont Saint-Michel, et une seconde zone en Baie de Seine

* Ce document est la propriété exclusive de la société Halieuticom et ne saurait être utilisé, reproduit, représenté, transmis ou divulgué sans son accord préalable et explicite

Perspectives :

FishFriender est le premier acteur de la pêche récréative ayant permis de réaliser une collecte de données volontaire d'un tel volume sur le Bar en France.
Les résultats obtenus, présentés ici de manière globale peuvent être affinés par région, techniques, catégorie de pêcheurs. L'outil peut également être appliqué à d'autres espèces, sans limitation géographique.

Des nouvelles fonctionnalités, à la fois utiles pour le pêcheur et pour la communauté, sont constamment développées, dans l'objectif d'améliorer la déclaration de prises, l'experience du pêcheur et l'impact socio économique de l'activité.

Dans cette logique, il est désormais possible d'enregistrer ses sessions de pêche, en plus de ses prises, afin de connaitre le temps passé, la distance parcourue et donc l'effort de pêche correspondant ou les bredouilles.

FishFriender remercie ses partenaires institutionnels (FNPP et clubs affiliés) qui accompagnent ce projet depuis le départ et invite l'ensemble des pêcheurs Français à rejoindre cette initiative qui servira à renforcer le poids et l'engagement des pêcheurs récréatifs sur les sujets qui les concernent.

* Ce document est la propriété exclusive de la société Halieuticom et ne saurait être utilisé, reproduit, représenté, transmis ou divulgué sans son accord préalable et explicite